
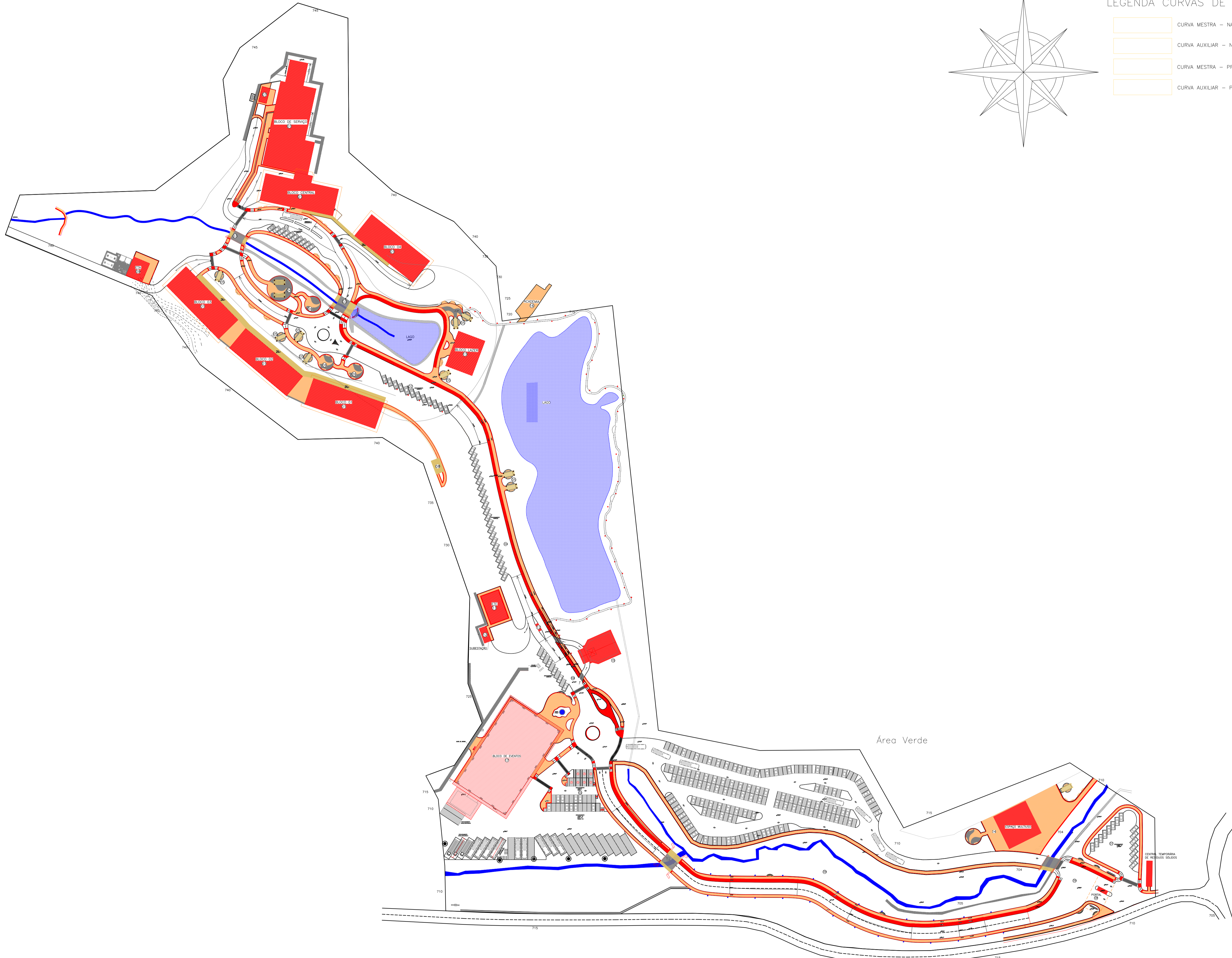


SESC DOMINGOS MARTINS



LEGENDA CURVAS DE NÍVEL

	CURVA MESTRA - NATURAL
	CURVA AUXILIAR - NATURAL
	CURVA MESTRA - PROJETADA
	CURVA AUXILIAR - PROJETADA



LEGENDA:

01	BLOCOS DE HOTEL (1ª ETAPA DA OBRA)
02	ESTACIONAMENTO CARROS - HOTEL
03	PONTES
04	PRAÇAS
05	CARAMANCHÕES
06	MIRANTE
07	CALDEIRA
08	PORTAL
09	GUARITA
10	ETA - ESTAÇÃO DE TRATAMENTO DE ÁGUA
11	ETA - ESTAÇÃO DE TRATAMENTO DE ÁGUA
12	SUBESTAÇÃO
13	BLOCO DE LAZER
14	ESPAÇO MULTILUSO
15	CAPELA ECUMÊNICA
16	ACADEMIA
17	BLOCO DE EVENTOS
18	MIRANTE

ESTACIONAMENTO	TOTAL
ESTACIONAMENTO CEAC	171 VAGAS
ESTACIONAMENTO CEAC+HOTEL	53 VAGAS
ESTACIONAMENTO PORT. DE NEC. ESPECIAIS	07 VAGAS
ESTACIONAMENTO ÔNIBUS	22 VAGAS
ESTACIONAMENTO CARGA/DESCARGA	05 VAGAS
ESTACIONAMENTO MOTO	04 VAGAS
ESTACIONAMENTO BICICLETA	32 VAGAS
ESTACIONAMENTO HOTEL (1ª ETAPA OBRA)	65 VAGAS
ESTACIONAMENTO EXTERNO (1ª ETAPA OBRA)	12 VAGAS
TOTAL	371 VAGAS

QUADRO DE ÁREAS	
ZONA ESPECIAL - GRUPO 13 - USO NÃO RESIDENCIAL	
ÁREA DO TERRENO	52.210,00m²
ÁREA TOTAL CONSTRUÍDA	26.843,82m²
ÁREA DE PROJEÇÃO DA EDIFICAÇÃO	6.494,40m²
COEFICIENTE DE APROVEITAMENTO	0,67
TAXA DE OCUPAÇÃO	12,43%
TAXA DE PERMEABILIDADE	44,00%

CONVENÇÕES:

	VIA PROPOSTA - BLOCO INTERTRAVADO DE CONCRETO SEXTAVADO-35 MPa
	CALÇADÃO E CALÇADA - PAVIS 10X20cm NA COR AMARELA
	CICLOVIA - PAVIS 10X20cm NA COR VERMELHA
	CÓRREGO
	LAGO
	ESTACIONAMENTO - BLOCO INTERTRAVADO DE CONCRETO SEXTAVADO-35 MPa
	PISO PODOTÁTIL - 20X20cm-COR VERMELHA
	PISO ALERTA TÁTIL - 20X20cm-COR VERMELHA
	TRILHA
	BANCOS
	VEGETAÇÃO EXISTENTE
	VEGETAÇÃO PAISAGISMO
	POSTE DECORATIVO

DATA	Nº REVISÃO	DESCRIÇÃO	EMISSOR
12/05/2020	R01	COMPATIBILIZAÇÃO NOVAS CONSTRUÇÕES	REANI

SESC - SERVIÇO SOCIAL DO COMÉRCIO
 ADMINISTRAÇÃO REGIONAL DO ESTADO DO ESPÍRITO SANTO
 CENTRO DE TURISMO SOCIAL E LAZER DE DOMINGOS MARTINS

PROJETO MODIFICATIVO DE ARQUITETURA

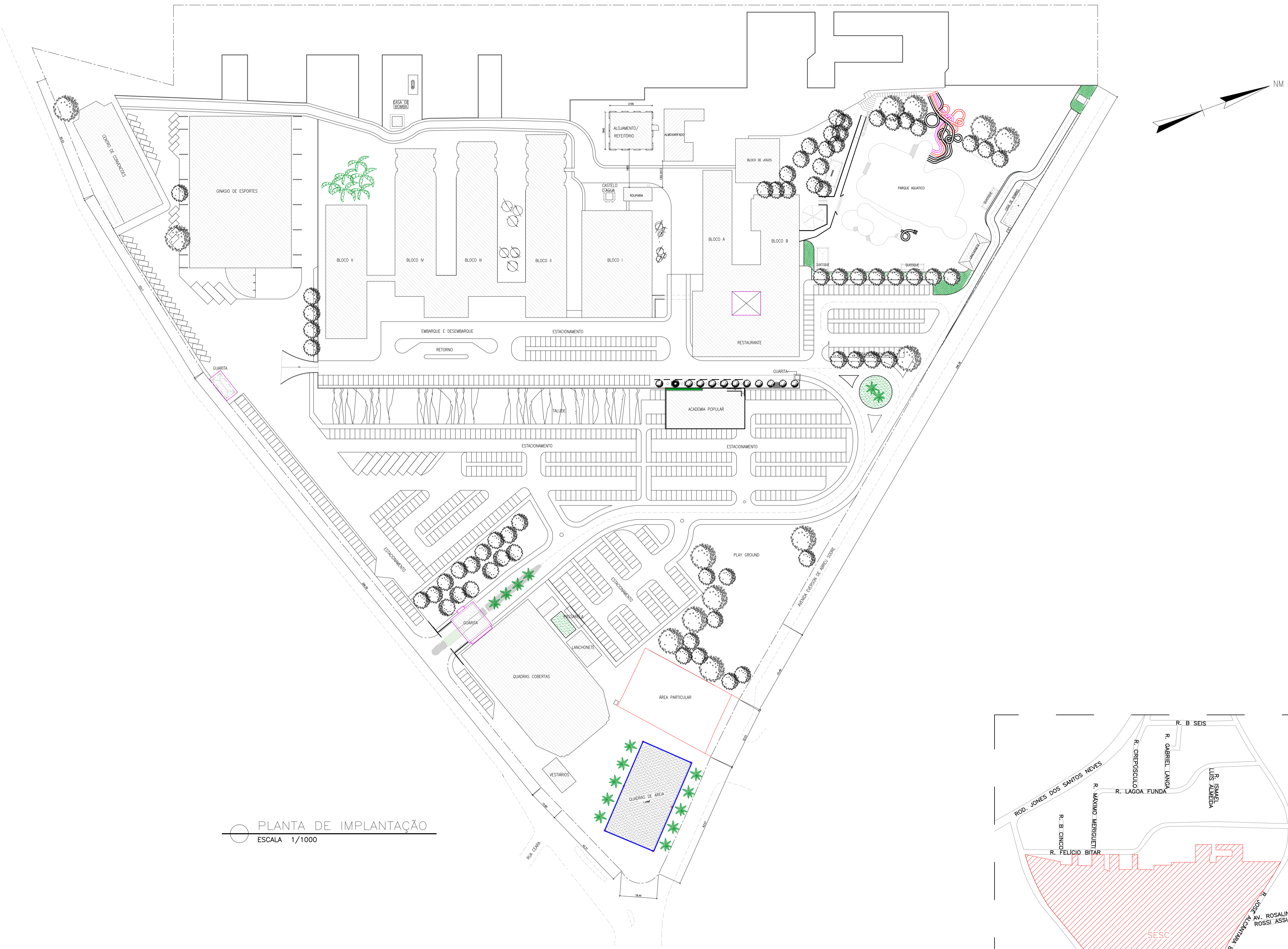
LOCAL:	MUNICÍPIO:	ESTADO:
SÓDIO	DOMINGOS MARTINS	ESPÍRITO SANTO
AUTOR DO PROJETO:		

	BRUNELLA SCARDUA Arquiteta e Urbanista - CREA 44205-5
PROPRIETÁRIO:	

DATA:	JULHO/2016	SESC - SERVIÇO SOCIAL DO COMÉRCIO
EDITORIAÇÃO GRÁFICA:	ISABELLA MENESCAL	ESCALA: 1/1000 PRANCHA: A1

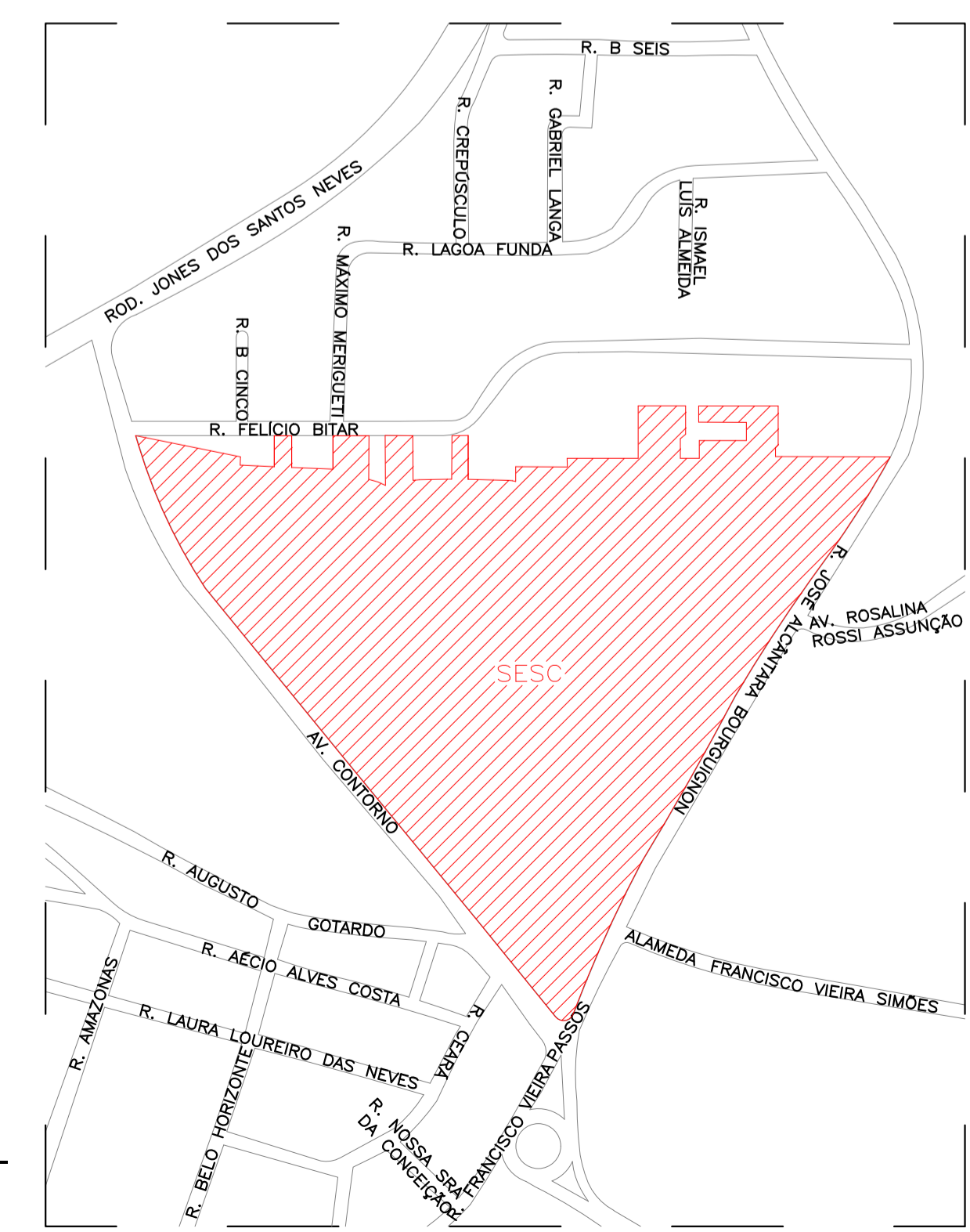
TÍTULO: PLANTA GERAL DE URBANIZAÇÃO PRANCHA: **001**

SESC GUARAPARI



PLANTA DE IMPLANTAÇÃO
ESCALA 1/1000

QUADRO DE ÁREAS	
ÁREA DO TERRENO	103.835,68m ²
ÁREA TOTAL CONSTRUIDA	43.725,00m ²
ÁREA DE PROJEÇÃO DA EDIFICAÇÃO	23.766,17m ²
COEFICIENTE DE APROVEITAMENTO	0,42
TAXA DE OCUPAÇÃO	22,80%
TAXA DE PERMEABILIDADE	28,89%



PLANTA DE SITUAÇÃO
SEM ESCALA

DATA	Nº REVISÃO	DESCRIÇÃO	EMISSOR
SESC - SERVIÇO SOCIAL DO COMÉRCIO			
ADMINISTRAÇÃO REGIONAL DO ESTADO DO ESPÍRITO SANTO			
CENTRO DE TURISMO SOCIAL E LAZER DE GUARAPARI			
PROJETO ARQUITETURA			
LOCAL:	MUNICÍPIO:	ESTADO:	
COLÔNIA DE FÉRIAS DE GUARAPARI	GUARAPARI	ESPÍRITO SANTO	
RODOVIA DO SOL - GUARAPARIES			
BRUNELLA SCARDUA			
Arquiteta e Urbanista - CAU 94285-5			
DATA:	PROPRIETÁRIO:		
NOVEMBRO/2018	SESC - SERVIÇO SOCIAL DO COMÉRCIO		
EDITORIAÇÃO GRÁFICA:	ESCALA:	FRANCHA:	
REANI ZANOTELLI	1/1000	A1	
TÍTULO:	FRANCHA:		
PLANTA DE SITUAÇÃO	01/01		
PLANTA DE LOCALIZAÇÃO			

SESC PRAIA FORMOSA



LEGENDA DAS EDIFICAÇÕES

ITEM	CONTEÚDO	ÁREA TOTAL
01	BLOCOS DE APOIO	280,00m ²
02	RESERVATÓRIO RESERVA DE INCÊNDIO	32,16m ²
03	BLOCO MARLIM	1.710,34m ²
04	BLOCO PEROÁ	1.710,34m ²
05	BLOCO BADEJO	1.780,12m ²
06	BLOCO PAPA TERRA	5.043,72m ²
07	QUARITAS	256,00m ²
08	ADMINISTRAÇÃO / GERÊNCIA	95,92m ²
09	SALÃO DE JOGOS E LANCHONETE	2.721,05m ²
10	RESTAURANTE	2.850,05m ²
11	BAR / LANCHONETE (PISCINA)	1.311,16m ²
12	LAVANDERIA	493,55m ²
13	QUADRA COBERTA	1.547,22m ²
14	PRAÇA DA BALEIA	553,70m ²
15	PARQUE AQUÁTICO	35.878,00m ²
16	PRAÇA AFRICANA	1.180,55m ²
17	PRAÇA ORIENTAL	9.592,00m ²
18	PRAÇA INDIANA	4.891,06m ²
19	PRAÇA DO MIRANTE	2.430,90m ²
20	TORRE DO MIRANTE	2.274,65m ²
21	CENTRO DE CONVENÇÕES	10.037,17m ²
22	PRAÇA MAIOR	2.989,37m ²
23	PAVILHÃO EXPOSIÇÕES	6.241,15m ²
24	CONTROLE ENTRADA DE HÓSPEDES	292,00m ²
25	RECEPÇÃO HOTELARIA	398,32m ²
26	05 BLOCOS APARTAMENTOS	16.733,50m ²
27	GARAGEM	118,08m ²
28	CASTELO PORTAL PÇ MAIOR	622,00m ²
29	ETE (LAGOAS DE TRATAMENTO)	7.146,40m ²
30	ETA	105,05m ²
31	BILHETERIA	129,89m ²
32	GRUPO GERADOR	158,57m ²
33	CASA DE BOMBA DE INCÊNDIO	12,90m ²
34	GALPÃO MANUTENÇÃO	746,23m ²
35	CALDEIRA	40,22m ²
ÁREA TOTAL EDIFICADA		122.403,34m ²

CONTEÚDO	ÁREA TOTAL
ÁREA DO TERRENO (m ²)	335.502,76m ²
ÁREA PRESERVADA (m ²)	442.859,63m ²
ÁREA TOTAL	778.362,39m ²

PLANTA DE IMPLANTAÇÃO
ESCALA: 1/2500

DATA	R00	ENTREGA ESTUDO PRELIMINAR	EMISSOR
XXXXXX			
	Nº REVISÃO	DESCRIÇÃO	

SESC - SERVIÇO SOCIAL DO COMÉRCIO

ADMINISTRAÇÃO REGIONAL DO ESTADO DO ESPÍRITO SANTO
CENTRO DE TURISMO SOCIAL E LAZER DE PRAIA FORMOSA

IMPLANTAÇÃO

LOCAL	MUNICÍPIO	ESTADO
RODOVIA ES-010, KM 35 NORTE, S/N - SANTA CRUZ	ARACRUZ	ESPÍRITO SANTO

Sesc **BRUNELLA SCARDUA**
ARQUITETA - CAU 9489-5

DATA	PROPRIETÁRIO
MAIO/ 2020	SESC - SERVIÇO SOCIAL DO COMÉRCIO
EDITORIAÇÃO GRÁFICA:	ESCALA: PRANCHA:
REANI CHISTÉ ZANOTELLI	1/ 2500 A1
TÍTULO:	PRANCHA: